

INFORME DE MONITOREO DE MEDIOS*

Fecha: 04/04/2024

Semananº14

Coordinación de Vigilancia Epidemiológica

*Vigilancia basada en eventos de interés epidemiológico mediante el monitoreo de medios abiertos de comunicación locales y nacionales.

Reporte de eventos:

Amenaza	Tema	Medio	Fecha	Resumen	Liga	Prioridad	Verificación
Social	Intento de suicidio en CEFERESO de Morelos	El Sol de Cuernavaca	04 abril 2024	Susana Díaz Pineda, integrante del Centro de Derechos Humanos (CDH) Digna Ocho, informó que durante 2024 ya se registraron siete presuntos intentos de suicidio al interior del Centro Federal de Reinserción Social (Cefereso) número 16, ubicado en la comunidad de Michapa, en Coatlán del Río.	https://www.elsoldecuemavaca.com.mx/policiaca/cefereso-16-de-morelos-en-2024-se-registraron-siete-intentos-de-suicidio-11702025.html	Bajo	Ratificado
Biológico	IMSS Zacatepec dificulta el acceso a personas con discapacidad	El Sol de Cuernavaca	04 abril 2024	En el Hospital General de Zona con Medicina Familiar del Instituto Mexicano del Seguro Social (IMSS) de Zacatepec , el acceso a las personas con discapacidad se ha vuelto difícil, ya que los automóviles o taxis no tienen permitido ingresar a la explanada , por lo que las personas deben caminar desde la carretera, la cual se encuentra en malas condiciones con baches y escombro.	https://www.elsoldecuemavaca.com.mx/local/imss-zacatepec-dificulta-el-acceso-a-personas-con-discapacidad-11702990.html	Bajo	Ratificado
Biológico	Apagones en Cuernavaca	El Sol de Cuernavaca	04 abril 2024	Residentes de Cuernavaca enfrentan un día lleno de apagones , incertidumbre y molestia debido a una serie de apagones que han afectado a varias colonias de la ciudad.	https://www.elsoldecuemavaca.com.mx/local/apagones-afectan-a-colonias-completas-en-cuernavaca-11702291.html	Bajo	Ratificado
Social	Turistas en Semana Santa	Diario de Morelos	04 abril 2024	La Secretaría de Turismo y Cultura (STyC) informó que, del viernes 22 al domingo 31 de marzo, el estado de Morelos registró una afluencia de más de 124 mil visitantes y una derrama económica superior a los 151 millones de pesos, de acuerdo a los datos presentados por el Observatorio Turístico de la STyC.	https://www.diariodemorelos.com/noticias/visitan-morelos-m-s-de-124-mil-turistas-en-semana-santa	Bajo	Ratificado
Biológico	Segundo caso de Sarampión en San Diego	San Diego Unión	04 abril 2024	Un individuo de 47 años que viajó recientemente al extranjero ha sido diagnosticado con sarampión y podría haber expuesto a otras personas a la enfermedad en múltiples ubicaciones en Encinitas y Carlsbad, informaron el domingo funcionarios de salud del condado.	https://www.sandiegouniontribune.com/en-espanol/noticias/san-diego/articulo/2024-04-01/confirman-segundo-caso-de-sarampion-en-el-condado-de-san-diego-otros-podrian-haber-estado-expuestos-en-encinitas-carlsbad	Bajo	Ratificado
Biológico	Aumento de casos de Dengue en región de las Américas	OPS	04 abril 2024	En la Región de las Américas, el 2023 fue el año de mayor registro de casos, con un total de 4.569.464 casos, incluyendo 7.665 (0,17%) casos graves y 2.363 fallecidos (tasa de letalidad de 0,052%). Durante el año 2024 y hasta la semana epidemiológica (SE) 12, se notificaron 3.578.414 casos de dengue a la Plataforma de Información de Salud para las Américas (PLISA). De este total, 2.888 fueron caracterizados como dengue grave (0,08%) y se registraron 1.039 casos fatales (tasa de letalidad 0,029%). El total de casos notificados a través de PLISA en 2024 representa un incremento de más de tres veces en comparación al mismo periodo del 2023 en la Región de las Américas.	https://www.paho.org/es/documentos/actualizacion-epidemiologica-aumento-casos-dengue-region-america-29-marzo-2024	Bajo	Ratificado



<http://ssm.gob.mx>



Servicios de Salud Morelos



@MorelosSalud

Callejón Borda N°3 Col. Centro C.P. 62000
Teléfono (777) 312 62 31 / 314 33 36 ext. 222

**Calle Gómez Azcárate No. 205, Col. Lomas de la Selva
C.P. 62270, Cuernavaca, Morelos. Tel.: 777 102 25 56**

INFORME DE RIESGOS METEOROLÓGICOS

Fecha: 04/04/2024

Semanas N°14

Coordinación de Vigilancia Epidemiológica

Fuente: Servicio Meteorológico Nacional de México, CONAGUA. <https://proteccioncivil.morelos.gob.mx/>

EL FRENTE FRÍO No. 43 Y SU MASA DE AIRE FRÍO, ORIGINARÁN CHUBASCOS A LLUVIAS PUNTUALES FUERTES, ASÍ COMO RACHAS DE VIENTO FUERTES EN EL SURESTE DEL PAÍS Y PENÍNSULA DE YUCATÁN.

Este día, el **frente frío No. 43** recorrerá la Península de Yucatán hacia el Mar Caribe e interactuará con un **canal de baja presión** que se extenderá sobre el sureste mexicano, ocasionarán lluvias puntuales fuertes en Chiapas y chubascos en Oaxaca, Veracruz, Tabasco, Campeche, Yucatán y Quintana Roo. Por su parte, la **masa de aire frío** mantendrá viento de componente norte con rachas de 50 a 70 km/h en el Istmo y Golfo de Tehuantepec, por la tarde comenzará a modificar sus características térmicas, dando paso a un aumento gradual de las temperaturas vespertinas en el noreste, oriente y sureste del país. Se prevé que ambos sistemas dejen de afectar a México al final del día. Por otro lado, un **nuevo frente frío** se aproximará al noroeste mexicano, se asociará con una **vaguada polar** y a la **corriente en chorro polar**, originarán lluvias aisladas en el norte de Baja California, además de vientos con rachas de 60 a 80 km/h y tolvánicas en dicha entidad, así como en Sonora. Finalmente, persistirá el ambiente caluroso a muy caluroso en el occidente, centro y sur del país, incluida la Península de Yucatán.

Los vientos fuertes podrían derribar árboles y anuncios publicitarios.

Vientos con rachas de 40 a 60 km/h:

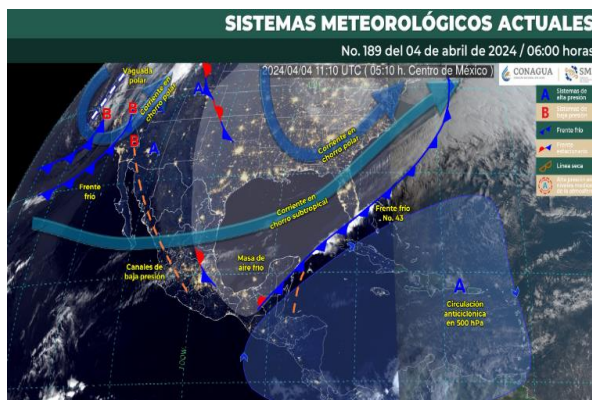
Ciudad de México, **Morelos**, Tlaxcala y Puebla.

Temperaturas Máximas de 35-40 °C:

Guerrero, **Morelos (sur)**, Estado de México (suroeste).

Pronóstico en región Mesa Central:

Cielo medio nublado con lluvias aisladas en Tlaxcala y Puebla. Parcialmente nublado y sin lluvia en el resto de la región. Ambiente fresco por la mañana y frío con bancos de niebla en zonas serranas. **Ambiente cálido por la tarde**, caluroso en Guanajuato y Querétaro, siendo muy caluroso en el suroeste de Puebla **y sur de Morelos**. Viento del oeste y suroeste de 10 a 25 km/h con rachas de 40 a 60 km/h y posibles tolvánicas en Guanajuato, Querétaro, Hidalgo, Morelos, Tlaxcala y Puebla.



Recomendaciones de Protección Civil

TEMPERATURAS ALTAS:

- Extremar precaución ante temperaturas altas, dar especial atención a **personas enfermas y de la tercera edad, niños e indigentes**.
- Mantenerse fresco e hidratado, tomar **abundantes líquidos**.
- No exponerse por **tiempos prolongados a los rayos solares** para evitar insolación y golpes de calor.
- Utilizar **ropa y calzado ligero para esta temporada**, de preferencia en colores claros, para evitar que aumente la temperatura corporal e incluso se presente un "golpe de calor".
- **Mantener informada a la población.**

Nivel de riesgo alto

Existe riesgo meteorológico para la población en general, en especial población de alta vulnerabilidad.



<http://ssm.gob.mx>



Servicios de Salud Morelos



@MorelosSalud

Callejón Borda N°3 Col. Centro C.P. 62000
Teléfono (777) 312 62 31 / 314 33 36 ext. 222

**Calle Gómez Azcárate No. 205, Col. Lomas de la Selva
C.P. 62270, Cuernavaca, Morelos. Tel.: 777 102 25 56**

INFORME DE MONITOREO VOLCÁNICO Y SISMOLÓGICO


Fecha: 04/04/2024

Semanan°14

Coordinación de Vigilancia Epidemiológica

Fuente: Servicio Sismológico Nacional, UNAM. / Centro nacional de Prevención de Desastres (CENAPRED)-SEGOB, SENEAM-SCT y NOAA.

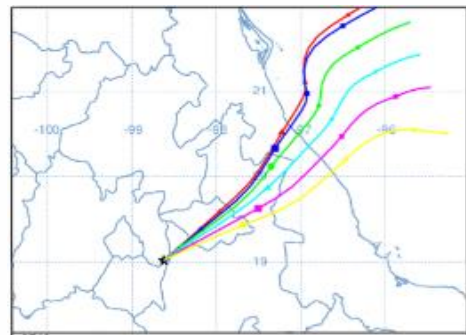
En las últimas 24 horas, mediante los sistemas de **monitoreo del volcán Popocatepetl**, se detectaron **31 exhalaciones** de baja intensidad, acompañadas de vapor de agua, gases volcánicos y en ocasiones ligeras cantidades de ceniza. Durante la mañana y **al momento de este reporte se observa una emisión continua de vapor de agua y otros gases, con dirección noreste.**

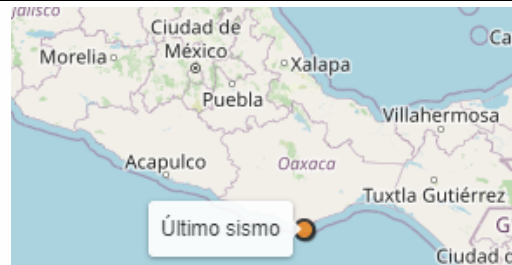
NIVEL DE ALERTA		AMARILLO-FASE 2	RECOMENDACIONES PARA LA FASE AMARILLO FASE 2
		<p>El volcán presenta incremento en su actividad, con explosiones esporádicas:</p> <ul style="list-style-type: none"> Pluma continúa de vapor de agua y gas. Caída de ceniza leves a moderadas en poblaciones cercanas. Lanzamiento de fragmentos incandescentes y posibilidad de flujos piroclásticos de corto alcance asociado a las explosiones. Crecimiento y destrucción de domos de lava. Flujos de lodo o escombros de corto alcance. 	<ol style="list-style-type: none"> Continuar con el radio de seguridad de 12 km, por lo que la permanencia en esa área no está permitida. Controlar el tránsito entre Santiago Xalitintla y San Pedro Nexapa, vía Paso de Cortés. A las autoridades de Protección Civil, mantener sus procedimientos preventivos, de acuerdo con sus planes operativos. A la población se le recomienda eleva la atención a los avisos de las autoridades de su localidad y se exhorta a no acercarse al volcán, y mucho menos al cráter. Mantenerse fuera de cañadas ante posibles flujos de lodo, principalmente en temporada de lluvias.

PRONOSTICO DE CAIDA DE CENIZA

En caso de una exhalación de ceniza volcánica, el pronóstico de trayectoria hacia el este-noreste (simulando exhalación cada hora en las próximas 6 horas), a su paso por la zona oeste, centro-norte y noreste del estado de Puebla; zona sur, sureste, este y noreste del estado de Tlaxcala; zona centro-norte del estado de Veracruz y Golfo de México, para las **primeras 12 horas de pronóstico** (de las 14:00 a las 02:00 hora local). Posteriormente, para las **últimas 12 horas de pronóstico** (de las 02:00 a las 14:00 hora local del día siguiente), las trayectorias continuarán sobre el Golfo de México.

SIN PRONOSTICO DE CAIDA DE CENIZA PARA EL ESTADO



SISMOS	<p>Se registró sismo de magnitud de 4.1 grados Richter, a las 05:55:42 hrs con localización del epicentro a 21 km al sureste de S Pedro Pochutla, Oaxaca.</p> <p>NO PERCIBIDO EN EL ESTADO DE MORELOS.</p>	
	REPORTE DE DAÑOS A LA POBLACION	
	PROTECCIÓN CIVIL	Sin reporte de daños a la población ni a la infraestructura en salud.



<http://ssm.gob.mx>



Servicios de Salud Morelos



@MorelosSalud

Callejón Borda N°3 Col. Centro C.P. 62000
Teléfono (777) 312 62 31 / 314 33 36 ext. 222

**Calle Gómez Azcárate No. 205, Col. Lomas de la Selva
C.P. 62270, Cuernavaca, Morelos. Tel.: 777 102 25 56**

INFORME DE MONITOREO DE TEMPERATURAS Y CALIDAD DEL AIRE

Fecha: 04/04/2024

Semana N°14

Coordinación de Vigilancia Epidemiológica

Fuente: Comisión Estatal de Agua (CEAGUA)

PRONOSTICO DE TEMPERATURAS POR MUNICIPIO						TEMPERATURAS MÁXIMAS Y MÍNIMAS, ULTIMAS 24 HRS	
Municipio	Min.	Max.	Municipio	Min.	Max.	Mínimas	Máximas
Amacuzac	16°	40°	Tepalcingo	17°	38°	Huitzilac 06° 25°	Tlaquiltenango 18° 42°
Cuautla	17°	36°	Ayala	17°	38°	Tetela del Volcán 13° 27°	Jojutla 18° 40°
Jiutepec	16°	36°	Huitzilac	06°	25°	Totolapan 14° 30°	Axochiapan 18° 38°
Temixco	16°	36°	Tepoztlán	15°	36°	Ocuituco 15° 30°	Zacatepec 19° 40°
Tlaltizapán	15°	38°	Zacualpan	14°	33°		
Axochiapan	18°	38°	Tlalquiltenango	18°	42°		
Cuernavaca	15°	36°	Puente de Ixtla	17°	40°		
Jojutla	18°	40°					



CALIDAD DEL AIRE

ÍNDICE AIRE Y SALUD	NIVEL DE RIESGO ASOCIADO	RECOMENDACIONES	
		GRUPOS SENSIBLES	PARA TODA LA POBLACIÓN
<p>Estación de Monitoreo Cuernavaca Centro, Morelos</p> <p>25 Bueno Updated on Saturday 7:00 Temp.: 18°C</p> <p>Current Past 48 hours data</p> <p>PM2.5 AQI 25 PM10 AQI 18</p> <p>viernes 6 12 18 sábado 6 12 18 Min Max 17 63 10 42</p>	<p>Bajo</p> <p>Se considera que el riesgo es mínimo.</p>	<p>Disfruta las actividades al aire libre.</p>	



<http://ssm.gob.mx>



Servicios de Salud Morelos



@MorelosSalud

Callejón Borda N°3 Col. Centro C.P. 62000
Teléfono (777) 312 62 31 / 314 33 36 ext. 222

**Calle Gómez Azcárate No. 205, Col. Lomas de la Selva
C.P. 62270, Cuernavaca, Morelos. Tel.: 777 102 25 56**

INFORME DE MONITOREO EPIDEMIOLÓGICO

Fecha: 04/04/2024

Semanan°14

Coordinación de Vigilancia Epidemiológica

Fuente: Jurisdicciones Sanitarias del estado de Morelos.

JURISDICCION SANITARIA I:

- ☞ AL MOMENTO DE ESTE REPORTE LA UIES ESTATAL NO HA RECIBIDO INFORME DE EVENTOS EXTRAORDINARIOS DE NOTIFICACION INMEDIATA POR PARTE DE LA JURISDICCION SANITARIA.

JURISDICCION SANITARIA II:

- ☞ AL MOMENTO DE ESTE REPORTE LA UIES ESTATAL NO HA RECIBIDO INFORME DE EVENTOS EXTRAORDINARIOS DE NOTIFICACION INMEDIATA POR PARTE DE LA JURISDICCION SANITARIA.
- ☞ AL MOMENTO DE ESTE REPORTE NO SE HAN IDENTIFICADO CASOS DE TEMPERATURAS NATURALES EXTREMAS NOTIFICADAS POR LAS UNIDADES MEDICAS NI JURISDICCIONES SANITARIAS.

JURISDICCION SANITARIA III:

- ☞ AL MOMENTO DE ESTE REPORTE LA UIES ESTATAL NO HA RECIBIDO INFORME DE EVENTOS EXTRAORDINARIOS DE NOTIFICACION INMEDIATA POR PARTE DE LA JURISDICCION SANITARIA.
- ☞ AL MOMENTO DE ESTE REPORTE NO SE HAN IDENTIFICADO CASOS DE TEMPERATURAS NATURALES EXTREMAS NOTIFICADAS POR LAS UNIDADES MEDICAS NI JURISDICCIONES SANITARIAS.

SISTEMA NOTINMED

○ Caso de Temperaturas Naturales Extremas (TNE)

- ☞ Folio: NM00326656-0
- ☞ Municipio: Jiutepec
- ☞ Lugar: Tejalpa
- ☞ Población afectada: 1 masculino de 13 años de edad
- ☞ Defunciones: 0
- ☞ Fecha de inicio de atención de caso: 02/04/2024
- ☞ Causa básica de Lesión: Insolación
- ☞ Evolución del caso: Salud



<http://ssm.gob.mx>



Servicios de Salud Morelos



@MorelosSalud

Callejón Borda N°3 Col. Centro C.P. 62000
Teléfono (777) 312 62 31 / 314 33 36 ext. 222

Calle Gómez Azcárate No. 205, Col. Lomas de la Selva
C.P. 62270, Cuernavaca, Morelos. Tel.: 777 102 25 56